



# ГОСУДАРСТВЕННАЯ СЛУЖБА ПО ОХРАНЕ ОБЪЕКТОВ КУЛЬТУРНОГО НАСЛЕДИЯ ЗАБАЙКАЛЬСКОГО КРАЯ

## П Р И К А З

от «27» декабря 2018 года

г. Чита

№ 4-НПА

**Об утверждении границ территорий объектов культурного наследия регионального значения, расположенных на территории городского округа «город Чита», режима использования и требований к осуществлению деятельности в границах территории объекта культурного наследия**

В соответствии со статьей 3.1, подпунктами 1, 3 пункта 1 статьи 5.1 Федерального закона от 25 июня 2002 года № 73-ФЗ «Об объектах культурного наследия (памятниках истории и культуры) народов Российской Федерации, пунктами, 16.8 Положения о Государственной службе по охране объектов культурного наследия Забайкальского края, утвержденного постановлением Правительства Забайкальского края от 27 апреля 2017 года № 176,

**п р и к а з ы в а ю :**

1. Утвердить границы территорий объектов культурного наследия регионального значения, расположенных на территории городского округа «город Чита» (сведения о границах территорий прилагаются):

- 1) «Торговые лавки Красикова А.С.», ул. Амурская, 52 (приложение № 1);
- 2) «Дом Костина», ул. Амурская, 56 (приложение № 2);
- 3) «Гостиница «Гранд-отель», ул. Амурская, 56 (приложение № 3);
- 4) «Гостиница «Селект», ул. Амурская, 68 (приложение № 4);
- 5) «Усадьба Лангоцкого Ф.И. Хоз. Постройки», ул. Анохина, 35 (приложение № 5);
- 6) «Дом доходный Кулаева», ул. Анохина, 48 (приложение № 6);
- 7) «Дом жилой Козлова И.И.», ул. Анохина, 50 (приложение № 7);
- 8) «Дом Игнатьевой М.Д.», ул. Анохина, 53 (приложение № 8);
- 9) «Дом Игнатьевой М.Д.», ул. Анохина, 55 (приложение № 9);

- 10) «Дом доходный Труфанова Н.М.», ул. Анохина, 73 (приложение № 10);
- 11) «Мужская гимназия», ул. Бабушкина, 46 (приложение № 11);
- 12) «Дом Стрельцова Г.Д.», ул. Бабушкина, 139 (приложение № 12);
- 13) «Дом Казачьего войска», ул. Бабушкина, 143 (приложение № 13);
- 14) «Дом жилой Троицина Р.М.», ул. Забайкальского рабочего, 52 (приложение № 14);
- 15) «Дом Гражданского губернатора», ул. Ленинградская, 3 (приложение № 15).
- 16) «Торговый дом Красикова», ул. 9-го Января, 27 (приложение № 16).

2. Со дня вступления в силу настоящего приказа признать утратившим силу:

1) приложение № 1 к приказу Министерства культуры Забайкальского края от 22 февраля 2011 года № 2 НПА «Описание границ территории объекта культурного наследия регионального значения «Лавки торговые Красикова А.С.» как объекта градостроительной деятельности особого регулирования»;

2) приложение № 2 к приказу Министерства культуры Забайкальского края от 22 февраля 2011 года № 2 НПА «Описание границ территории объекта культурного наследия регионального значения «Дом Костина» как объекта градостроительной деятельности особого регулирования»;

3) приложение № 3 к приказу Министерства культуры Забайкальского края от 22 февраля 2011 года № 2 НПА «Описание границ территории объекта культурного наследия регионального значения «Гостиница «Гранд-отель» как объекта градостроительной деятельности особого регулирования»;

4) приложение № 4 к приказу Министерства культуры Забайкальского края от 22 февраля 2011 года № 2 НПА «Описание границ территории объекта культурного наследия регионального значения «Гостиница «Селект» как объекта градостроительной деятельности особого регулирования»;

5) приложение № 5 к приказу Министерства культуры Забайкальского края от 22 февраля 2011 года № 2 НПА «Описание границ территории объекта культурного наследия регионального значения «Усадьба Лангоцкого Ф.И. Хоз. Постройки» как объекта градостроительной деятельности особого регулирования»;

6) приложение № 6 к приказу Министерства культуры Забайкальского края от 22 февраля 2011 года № 2 НПА «Описание границ территории объекта культурного наследия регионального значения «Дом доходный Кулаева» как объекта градостроительной деятельности особого регулирования»;

7) приложение № 7 к приказу Министерства культуры Забайкальского края от 22 февраля 2011 года № 2 НПА «Описание границ

территории объекта культурного наследия регионального значения «Дом жилой Козлова И.И.» как объекта градостроительной деятельности особого регулирования»;

8) приложение № 8 к приказу Министерства культуры Забайкальского края от 22 февраля 2011 года № 2 НПА «Описание границ территории объекта культурного наследия регионального значения «Дом Игнатьевой М.Д.» как объекта градостроительной деятельности особого регулирования»;

9) приложение № 9 к приказу Министерства культуры Забайкальского края от 22 февраля 2011 года № 2 НПА «Описание границ территории объекта культурного наследия регионального значения «Дом Игнатьевой М.Д.» как объекта градостроительной деятельности особого регулирования»;

10) приложение № 13 к приказу Министерства культуры Забайкальского края от 22 февраля 2011 года № 2 НПА «Описание границ территории объекта культурного наследия регионального значения «Дом доходный Труфанова Н.М.» как объекта градостроительной деятельности особого регулирования»;

11) приложение № 14 к приказу Министерства культуры Забайкальского края от 22 февраля 2011 года № 2 НПА «Описание границ территории объекта культурного наследия регионального значения «Мужская гимназия» как объекта градостроительной деятельности особого регулирования»;

12) приложение № 15 к приказу Министерства культуры Забайкальского края от 22 февраля 2011 года № 2 НПА «Описание границ территории объекта культурного наследия регионального значения «Дом Стрельцова Г.Д.» как объекта градостроительной деятельности особого регулирования»;

13) приложение № 16 к приказу Министерства культуры Забайкальского края от 22 февраля 2011 года № 2 НПА «Описание границ территории объекта культурного наследия регионального значения «Дом Казачьего войска» как объекта градостроительной деятельности особого регулирования»;

14) приложение № 18 к приказу Министерства культуры Забайкальского края от 22 февраля 2011 года № 2 НПА «Описание границ территории объекта культурного наследия регионального значения «Дом жилой Троицина Р.М.» как объекта градостроительной деятельности особого регулирования»;

15) приложение № 22 к приказу Министерства культуры Забайкальского края от 22 февраля 2011 года № 2 НПА «Описание границ территории объекта культурного наследия регионального значения «Дом Гражданского губернатора» как объекта градостроительной деятельности особого регулирования»;

16) приложение № 26 к приказу Министерства культуры Забайкальского края от 22 февраля 2011 года № 2 НПА «Описание границ

территории объекта культурного наследия регионального значения «Торговый дом Красикова» как объекта градостроительной деятельности особого регулирования».

3. Настоящий приказ опубликовать на сайте в информационно-телекоммуникационной сети «Интернет» «Официальный интернет-портал правовой информации исполнительных органов государственной власти Забайкальского края» (<http://право.зabayкальскийкрай.рф>).

4. Настоящий приказ вступает в силу не ранее чем через десять дней после дня его официального опубликования.

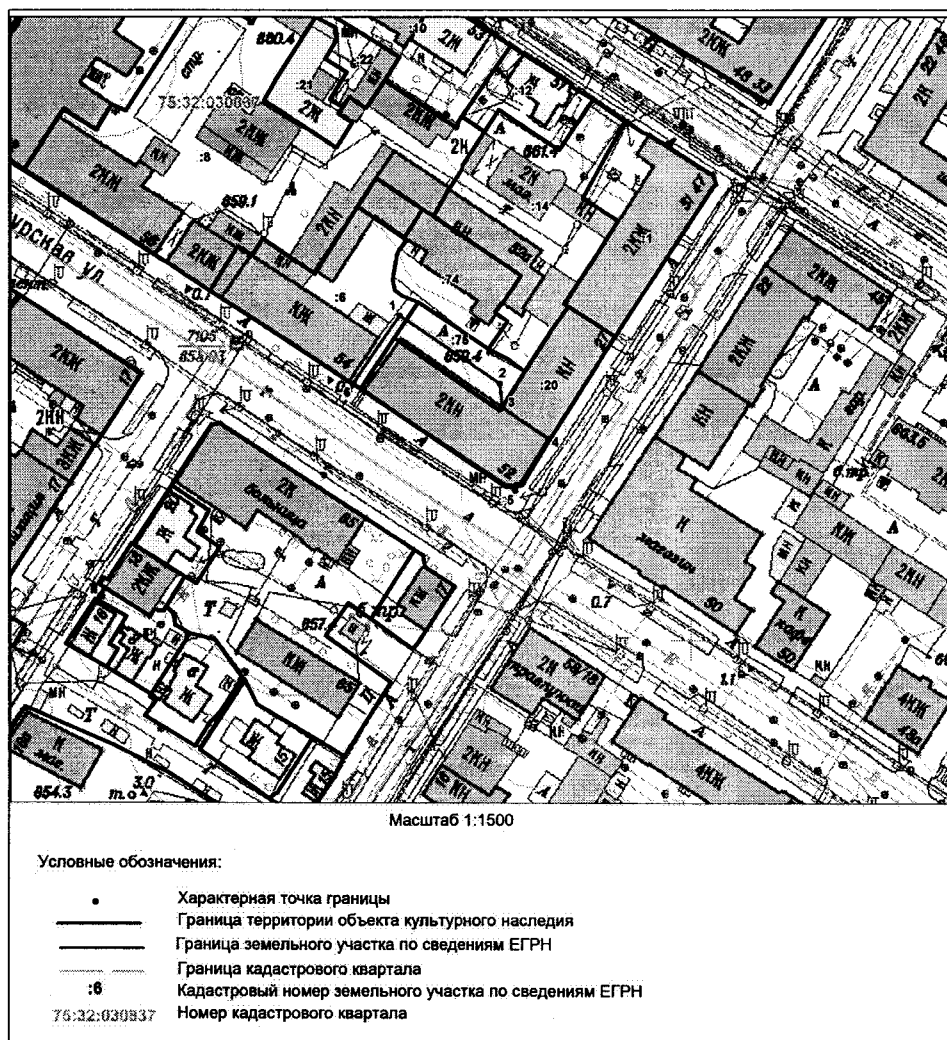
Руководитель



Р.В. Буянов

**ПРИЛОЖЕНИЕ № 1**  
к приказу Государственной службы  
по охране объектов культурного  
наследия Забайкальского края  
от «27» декабря 2018 года № 4-НПА

**Границы территории объекта культурного наследия  
«Торговые лавки Красикова А.С.», ул. Амурская, 52.**



**Координаты поворотных точек границы территории  
объекта культурного наследия  
«Торговые лавки Красикова А.С.», ул. Амурская, 52:**

1	656393.96	2351067.24
2	656374.92	2351097.16
3	656367.84	2351098.21
4	656359.12	2351111.73
5	656343.61	2351102.61
6	656373.53	2351053.97
1	656393.96	2351067.24

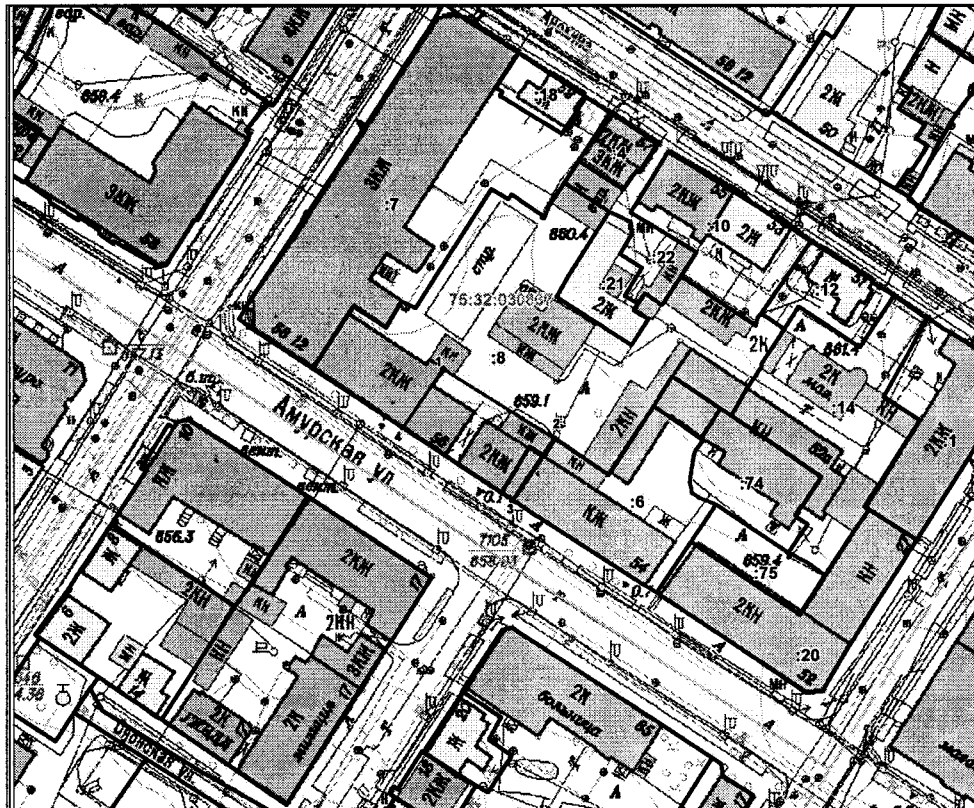
Режим использования и требования к осуществлению деятельности в границах территории объекта культурного наследия объекта культурного наследия «Торговые лавки Красикова А.С.», ул. Амурская,52

1. На территории памятника запрещаются строительство объектов капитального строительства и увеличение объемно-пространственных характеристик существующих на территории памятника объектов капитального строительства; проведение земляных, строительных, мелиоративных и иных работ, за исключением работ по сохранению объекта культурного наследия или его отдельных элементов, сохранению историко-градостроительной или природной среды объекта культурного наследия;

2. На территории памятника разрешается ведение хозяйственной деятельности, не противоречащей требованиям обеспечения сохранности объекта культурного наследия и позволяющей обеспечить функционирование объекта культурного наследия в современных условиях.

**ПРИЛОЖЕНИЕ № 2**  
к приказу Государственной службы  
по охране объектов культурного  
наследия Забайкальского края  
от «27» декабря 2018 года № 4-НПА

**Границы территории объекта культурного наследия  
«Дом Костина», ул. Амурская, 56**



Масштаб 1:1500

Условные обозначения:

- Характерная точка границы
- Граница территории объекта культурного наследия
- Граница земельного участка по сведениям ЕГРН
- Граница кадастрового квартала
- :6 Кадастровый номер земельного участка по сведениям ЕГРН
- 75.32.030337 Номер кадастрового квартала

Координаты поворотных точек границы территории  
объекта культурного наследия «Дом Костина», ул. Амурская, 56:

1	656434.60	2350993.48
2	656415.72	2351025.89
3	656397.73	2351014.24
4	656417.55	2350982.35
1	656434.60	2350993.48

Режим использования и требования к осуществлению деятельности в границах территории объекта культурного наследия объекта культурного наследия «Дом Костина», ул. Амурская, 56

1. На территории памятника запрещаются строительство объектов капитального строительства и увеличение объемно-пространственных характеристик существующих на территории памятника объектов капитального строительства; проведение земляных, строительных, мелиоративных и иных работ, за исключением работ по сохранению объекта культурного наследия или его отдельных элементов, сохранению историко-градостроительной или природной среды объекта культурного наследия;

2. На территории памятника разрешается ведение хозяйственной деятельности, не противоречащей требованиям обеспечения сохранности объекта культурного наследия и позволяющей обеспечить функционирование объекта культурного наследия в современных условиях.





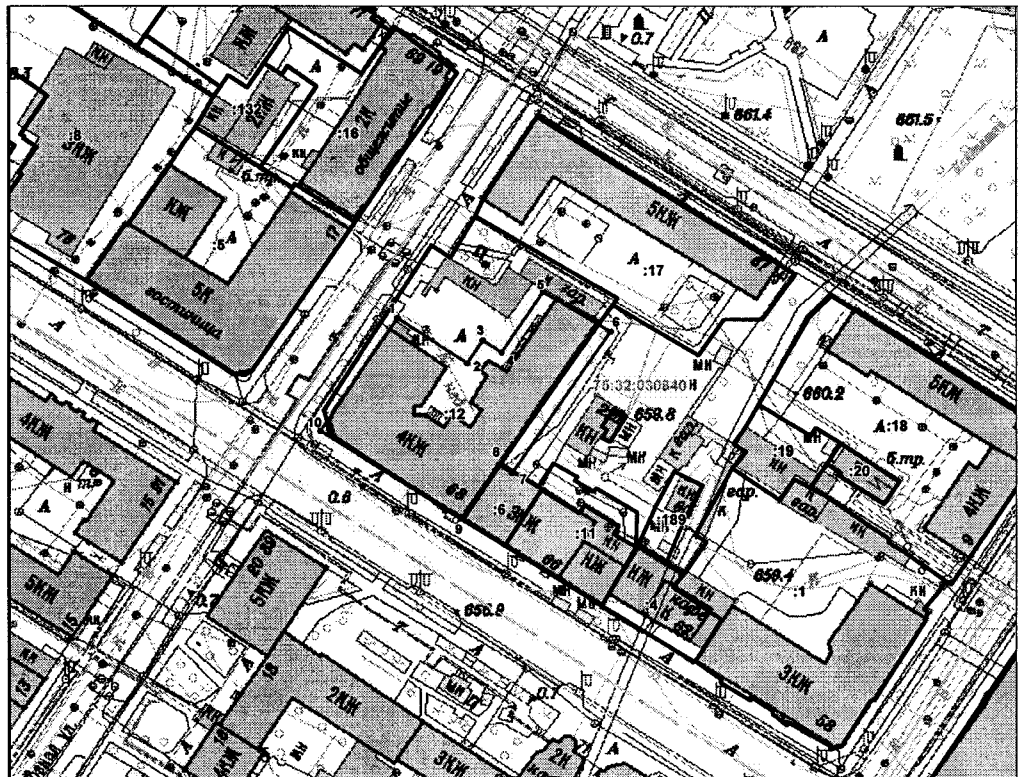
Режим использования и требования к осуществлению деятельности в границах территории объекта культурного наследия объекта культурного наследия «Гостиница «Гранд-отель», ул. Амурская,56

1. На территории памятника запрещаются строительство объектов капитального строительства и увеличение объемно-пространственных характеристик существующих на территории памятника объектов капитального строительства; проведение земляных, строительных, мелиоративных и иных работ, за исключением работ по сохранению объекта культурного наследия или его отдельных элементов, сохранению историко-градостроительной или природной среды объекта культурного наследия;

2. На территории памятника разрешается ведение хозяйственной деятельности, не противоречащей требованиям обеспечения сохранности объекта культурного наследия и позволяющей обеспечить функционирование объекта культурного наследия в современных условиях.

**ПРИЛОЖЕНИЕ № 4**  
к приказу Государственной службы  
по охране объектов культурного  
наследия Забайкальского края  
от «27» декабря 2018 года № 4-НПА

**Границы территории объекта  
культурного наследия «Гостиница «Селект», ул. Амурская, 68**



Масштаб 1:1500

Условные обозначения:

- Характерная точка границы
- Граница территории объекта культурного наследия
- Граница земельного участка по сведениям ЕГРН
- Граница кадастрового квартала
- :12 Кадастровый номер земельного участка по сведениям ЕГРН
- 76.32:030840 Номер кадастрового квартала

**Координаты поворотных точек границы территории объекта культурного наследия «Гостиница «Селект», ул. Амурская, 68:**

1	656580.35	2350788.04
2	656567.99	2350807.57
3	656574.62	2350811.69
4	656571.32	2350816.99
5	656588.95	2350827.93
6	656578.12	2350846.65
7	656537.21	2350820.86
8	656539.44	2350816.93
9	656523.81	2350807.08
10	656547.66	2350767.54
1	656580.35	2350788.04

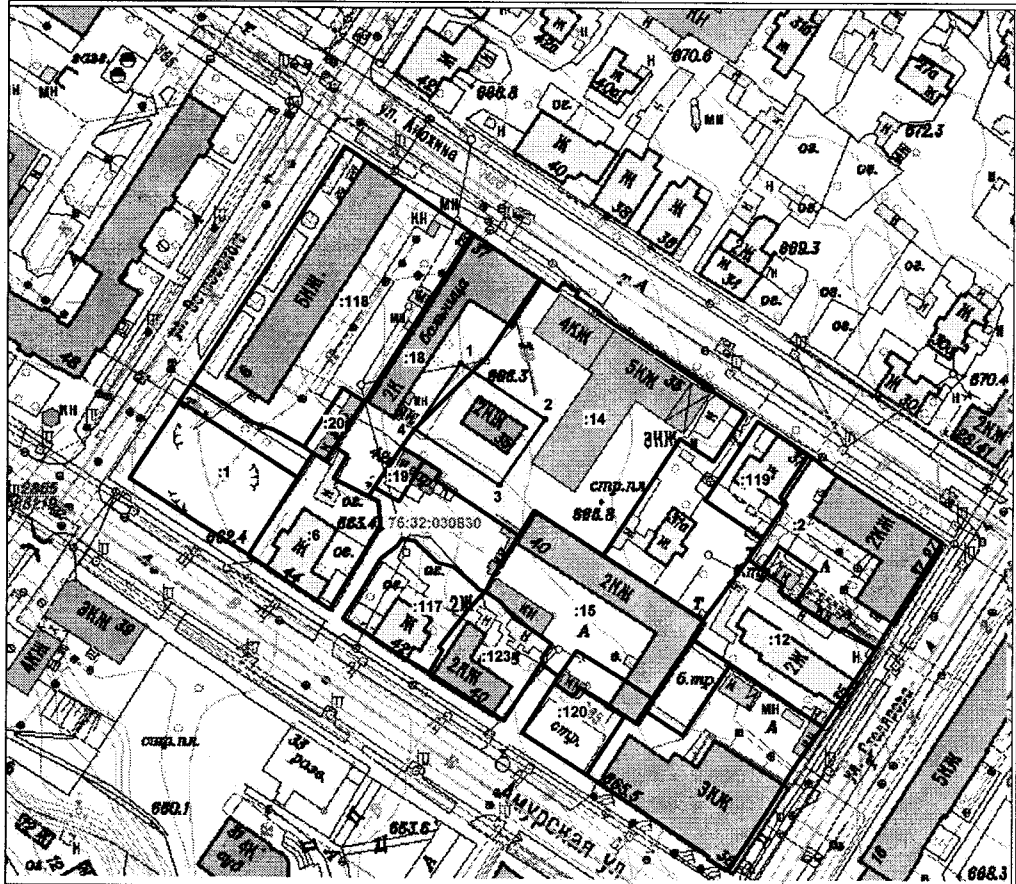
Режим использования и требования к осуществлению деятельности в границах территории объекта культурного наследия объекта культурного наследия «Гостиница «Селект»», ул. Амурская, 68

1. На территории памятника запрещаются строительство объектов капитального строительства и увеличение объемно-пространственных характеристик существующих на территории памятника объектов капитального строительства; проведение земляных, строительных, мелиоративных и иных работ, за исключением работ по сохранению объекта культурного наследия или его отдельных элементов, сохранению историко-градостроительной или природной среды объекта культурного наследия;

2. На территории памятника разрешается ведение хозяйственной деятельности, не противоречащей требованиям обеспечения сохранности объекта культурного наследия и позволяющей обеспечить функционирование объекта культурного наследия в современных условиях.

**ПРИЛОЖЕНИЕ № 5**  
к приказу Государственной службы  
по охране объектов культурного  
наследия Забайкальского края  
от «27» декабря 2018 года № 4-НПА

**Границы территории объекта культурного наследия  
«Усадьба Лангоцкого Ф.И. Хоз. Постройки», ул. Анохина, 35**



Масштаб 1:1500

Условные обозначения:

- Характерная точка границы
- Граница территории объекта культурного наследия
- Граница земельного участка по сведениям ЕГРН
- Граница кадастрового квартала
- :120 Кадастровый номер земельного участка по сведениям ЕГРН
- 76:32:030830 Номер кадастрового квартала

Координаты поворотных точек границы территории объекта культурного наследия «Усадьба Лангоцкого Ф.И. Хоз. Постройки», ул. Анохина, 35:

1	656249.18	2351405.34
2	656234.55	2351429.02
3	656216.02	2351416.84
4	656230.63	2351393.18
1	656249.18	2351405.34

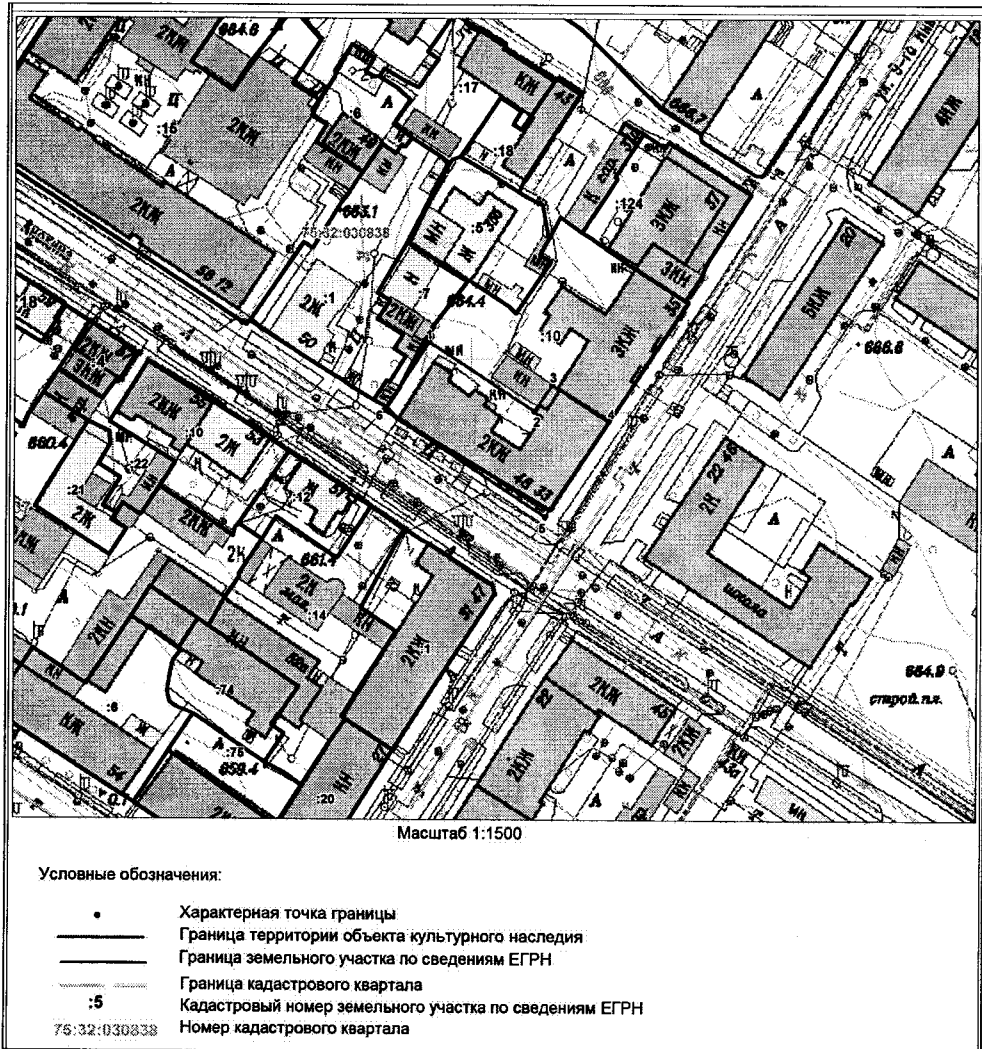
Режим использования и требования к осуществлению деятельности в границах территории объекта культурного наследия объекта культурного наследия «Усадьба Лангоцкого Ф.И. Хоз. Постройки», ул. Анохина,35

1. На территории памятника запрещаются строительство объектов капитального строительства и увеличение объемно-пространственных характеристик существующих на территории памятника объектов капитального строительства; проведение земляных, строительных, мелиоративных и иных работ, за исключением работ по сохранению объекта культурного наследия или его отдельных элементов, сохранению историко-градостроительной или природной среды объекта культурного наследия;

2. На территории памятника разрешается ведение хозяйственной деятельности, не противоречащей требованиям обеспечения сохранности объекта культурного наследия и позволяющей обеспечить функционирование объекта культурного наследия в современных условиях.

**ПРИЛОЖЕНИЕ № 6**  
к приказу Государственной службы  
по охране объектов культурного  
наследия Забайкальского края  
от «27» декабря 2018 года № 4-НПА

**Границы территории объекта культурного наследия  
«Дом доходный Кулаева», ул. Анохина, 48**



**Координаты поворотных точек границы территории объекта  
культурного наследия «Дом доходный Кулаева» по ул. Анохина, 48:**

1	656506.67	2351137.23
2	656487.82	2351168.11
3	656495.43	2351173.06
4	656485.26	2351189.27
5	656457.56	2351172.10
6	656486.70	2351125.01
1	656506.67	2351137.23

Режим использования и требования к осуществлению деятельности в границах территории объекта культурного наследия объекта культурного наследия «Дом доходный Кулаева», ул. Анохина, 48

1. На территории памятника запрещаются строительство объектов капитального строительства и увеличение объемно-пространственных характеристик существующих на территории памятника объектов капитального строительства; проведение земляных, строительных, мелиоративных и иных работ, за исключением работ по сохранению объекта культурного наследия или его отдельных элементов, сохранению историко-градостроительной или природной среды объекта культурного наследия;

2. На территории памятника разрешается ведение хозяйственной деятельности, не противоречащей требованиям обеспечения сохранности объекта культурного наследия и позволяющей обеспечить функционирование объекта культурного наследия в современных условиях.





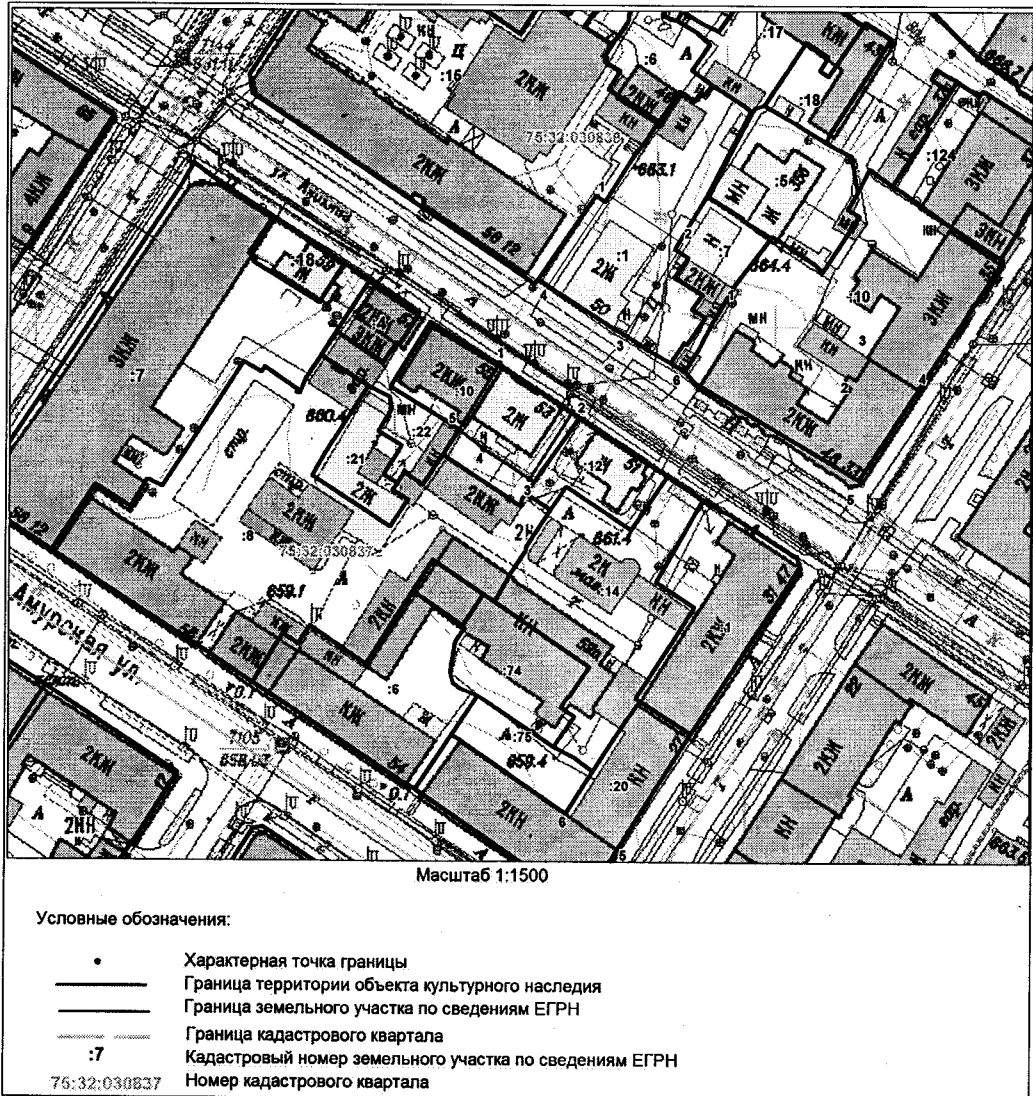
Режим использования и требования к осуществлению деятельности в границах территории объекта культурного наследия объекта культурного наследия «Дом жилой Козлова И.И.», ул. Анохина, 50

1. На территории памятника запрещаются строительство объектов капитального строительства и увеличение объемно-пространственных характеристик существующих на территории памятника объектов капитального строительства; проведение земляных, строительных, мелиоративных и иных работ, за исключением работ по сохранению объекта культурного наследия или его отдельных элементов, сохранению историко-градостроительной или природной среды объекта культурного наследия;

2. На территории памятника разрешается ведение хозяйственной деятельности, не противоречащей требованиям обеспечения сохранности объекта культурного наследия и позволяющей обеспечить функционирование объекта культурного наследия в современных условиях.

**ПРИЛОЖЕНИЕ № 8**  
к приказу Государственной службы  
по охране объектов культурного  
наследия Забайкальского края  
от «27» декабря 2018 года № 4-НПА

**Границы территории объекта культурного наследия  
«Дом Игнатьевой М.Д.», ул. Анохина, 53.**



**Координаты поворотных точек границы территории объекта  
культурного наследия «Дом Игнатьевой М.Д.», ул. Анохина, 53:**

1	656488.20	2351075.58
2	656475.57	2351095.72
3	656457.08	2351084.73
4	656464.70	2351071.92
5	656469.94	2351065.11
1	656488.20	2351075.58

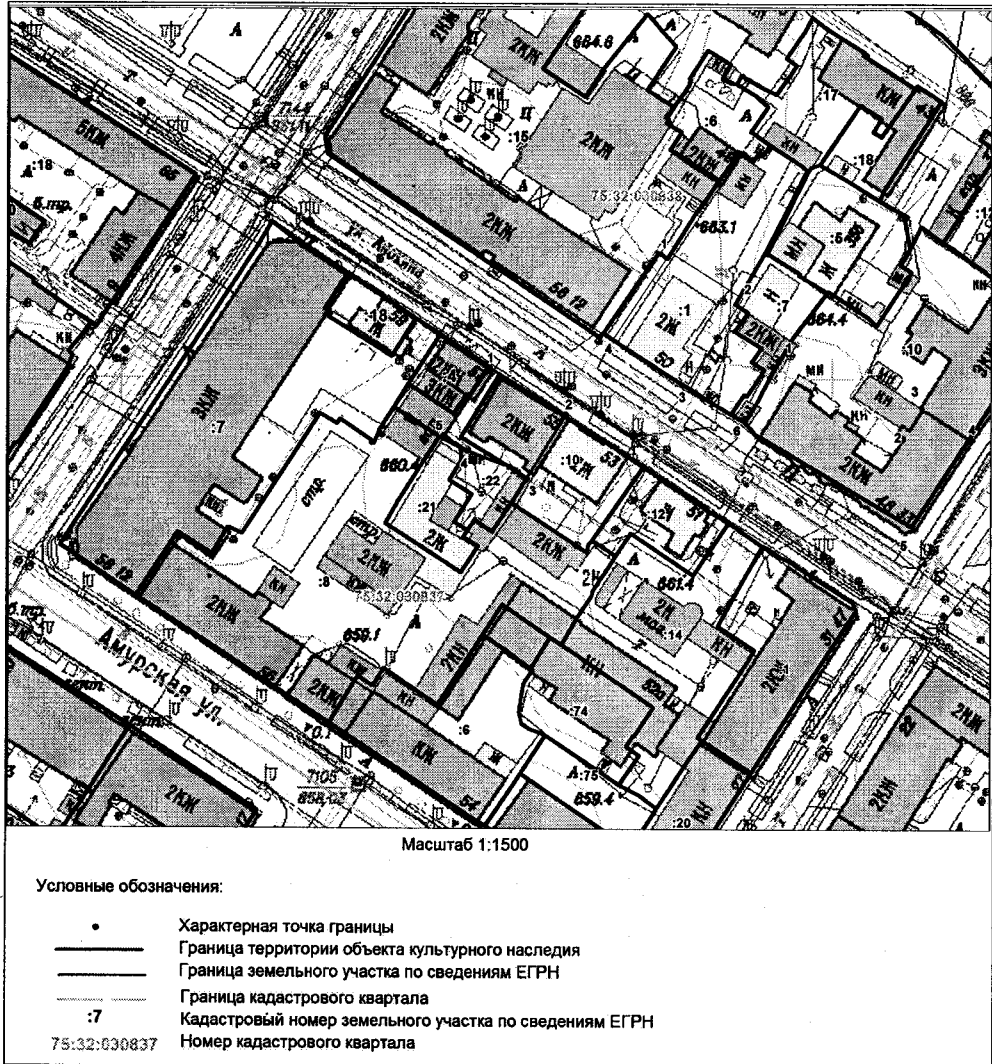
Режим использования и требования к осуществлению деятельности в границах территории объекта культурного наследия объекта культурного наследия «Дом Игнатьевой М.Д.», ул. Анохина,53

1. На территории памятника запрещаются строительство объектов капитального строительства и увеличение объемно-пространственных характеристик существующих на территории памятника объектов капитального строительства; проведение земляных, строительных, мелиоративных и иных работ, за исключением работ по сохранению объекта культурного наследия или его отдельных элементов, сохранению историко-градостроительной или природной среды объекта культурного наследия;

2. На территории памятника разрешается ведение хозяйственной деятельности, не противоречащей требованиям обеспечения сохранности объекта культурного наследия и позволяющей обеспечить функционирование объекта культурного наследия в современных условиях.

**ПРИЛОЖЕНИЕ № 9**  
к приказу Государственной службы  
по охране объектов культурного  
наследия Забайкальского края .  
от «27» декабря 2018 года № 4-НПА

**Границы территории объекта культурного наследия  
«Дом Игнатьевой М.Д.», ул. Анохина, 55.**



Координаты поворотных точек границы территории объекта культурного наследия «Дом Игнатьевой М.Д.», ул. Анохина, 55:

1	656500.77	2351053.61
2	656488.20	2351075.58
3	656469.94	2351065.11
4	656473.04	2351059.99
5	656477.28	2351048.01
6	656481.38	2351041.43
1	656500.77	2351053.61

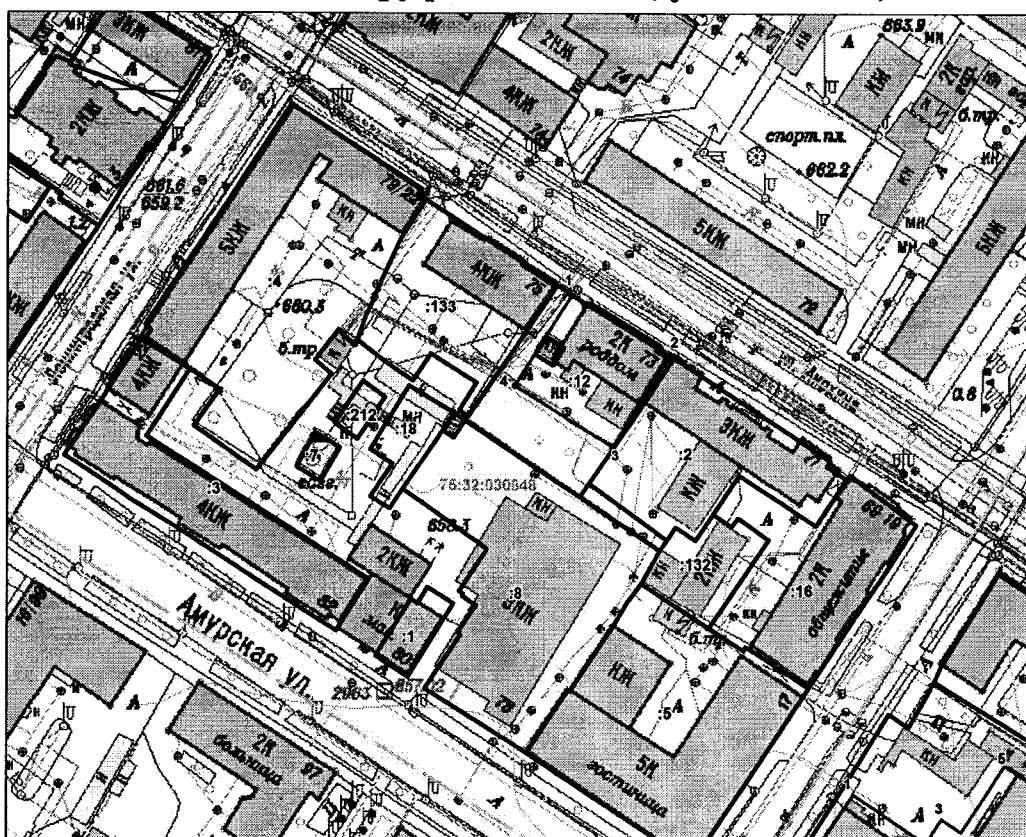
Режим использования и требования к осуществлению деятельности в границах территории объекта культурного наследия объекта культурного наследия «Дом Игнатьевой М.Д.», ул. Анохина,55

1. На территории памятника запрещаются строительство объектов капитального строительства и увеличение объемно-пространственных характеристик существующих на территории памятника объектов капитального строительства; проведение земляных, строительных, мелиоративных и иных работ, за исключением работ по сохранению объекта культурного наследия или его отдельных элементов, сохранению историко-градостроительной или природной среды объекта культурного наследия;

2. На территории памятника разрешается ведение хозяйственной деятельности, не противоречащей требованиям обеспечения сохранности объекта культурного наследия и позволяющей обеспечить функционирование объекта культурного наследия в современных условиях.

**ПРИЛОЖЕНИЕ № 10**  
к приказу Государственной службы  
по охране объектов культурного  
наследия Забайкальского края  
от «27» декабря 2018 года № 4-НПА

**Границы территории объекта культурного наследия  
«Дом доходный Труфанова Н.М.», ул. Анохина, 73**



Масштаб 1:1500

**Условные обозначения:**

- Характерная точка границы
- Граница территории объекта культурного наследия
- Граница земельного участка по сведениям ЕГРН
- Граница кадастрового квартала
- :8 Кадастровый номер земельного участка по сведениям ЕГРН
- 75:32:030848 Номер кадастрового квартала

**Координаты поворотных точек границы территории  
объекта культурного наследия  
«Дом доходный Труфанова Н.М.», ул. Анохина, 73:**

1	656708.94	2350710.37
2	656693.60	2350736.48
3	656669.46	2350722.28
4	656684.80	2350696.18
1	656708.94	2350710.37
6	656481.38	2351041.43
1	656500.77	2351053.61

Режим использования и требования к осуществлению деятельности в границах территории объекта культурного наследия объекта культурного наследия «Дом доходный Труфанова Н.М.», ул. Анохина, 73

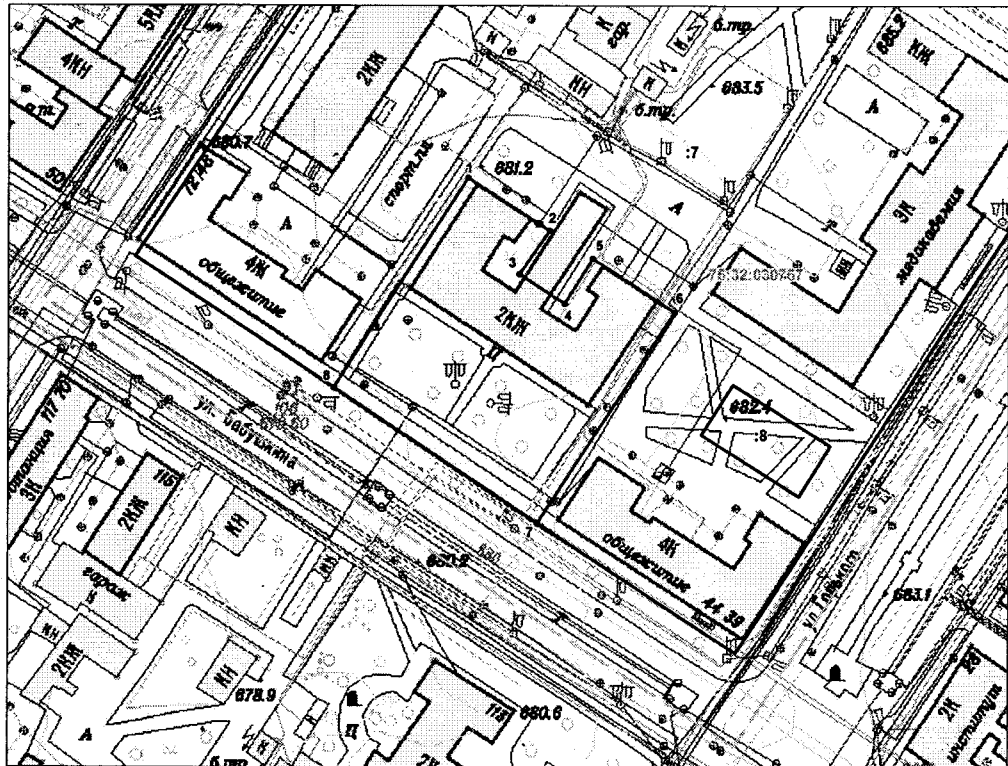
1. На территории памятника запрещаются строительство объектов капитального строительства и увеличение объемно-пространственных характеристик существующих на территории памятника объектов капитального строительства; проведение земляных, строительных, мелиоративных и иных работ, за исключением работ по сохранению объекта культурного наследия или его отдельных элементов, сохранению историко-градостроительной или природной среды объекта культурного наследия;

2. На территории памятника разрешается ведение хозяйственной деятельности, не противоречащей требованиям обеспечения сохранности объекта культурного наследия и позволяющей обеспечить функционирование объекта культурного наследия в современных условиях.



**ПРИЛОЖЕНИЕ № 11**  
к приказу Государственной службы  
по охране объектов культурного  
наследия Забайкальского края  
от «27» декабря 2018 года № 4-НПА

**Границы территории объекта культурного наследия  
«Мужская гимназия», ул. Бабушкина, 46**



Масштаб 1:1500

Условные обозначения:

- Характерная точка границы
- Граница территории объекта культурного наследия
- Граница земельного участка по сведениям ЕГРН
- Граница кадастрового квартала
- :7 Кадастровый номер земельного участка по сведениям ЕГРН
- 75:32:030757 Номер кадастрового квартала

**Координаты поворотных точек границы территории объекта культурного  
наследия «Мужская гимназия», ул. Бабушкина, 46.**

1	657497.37	2351165.00
2	657483.66	2351187.71
3	657471.69	2351179.81
4	657464.02	2351192.33
5	657476.32	2351199.58
6	657462.53	2351222.05
7	657404.75	2351186.64
8	657439.73	2351130.01
1	657497.37	2351165.00

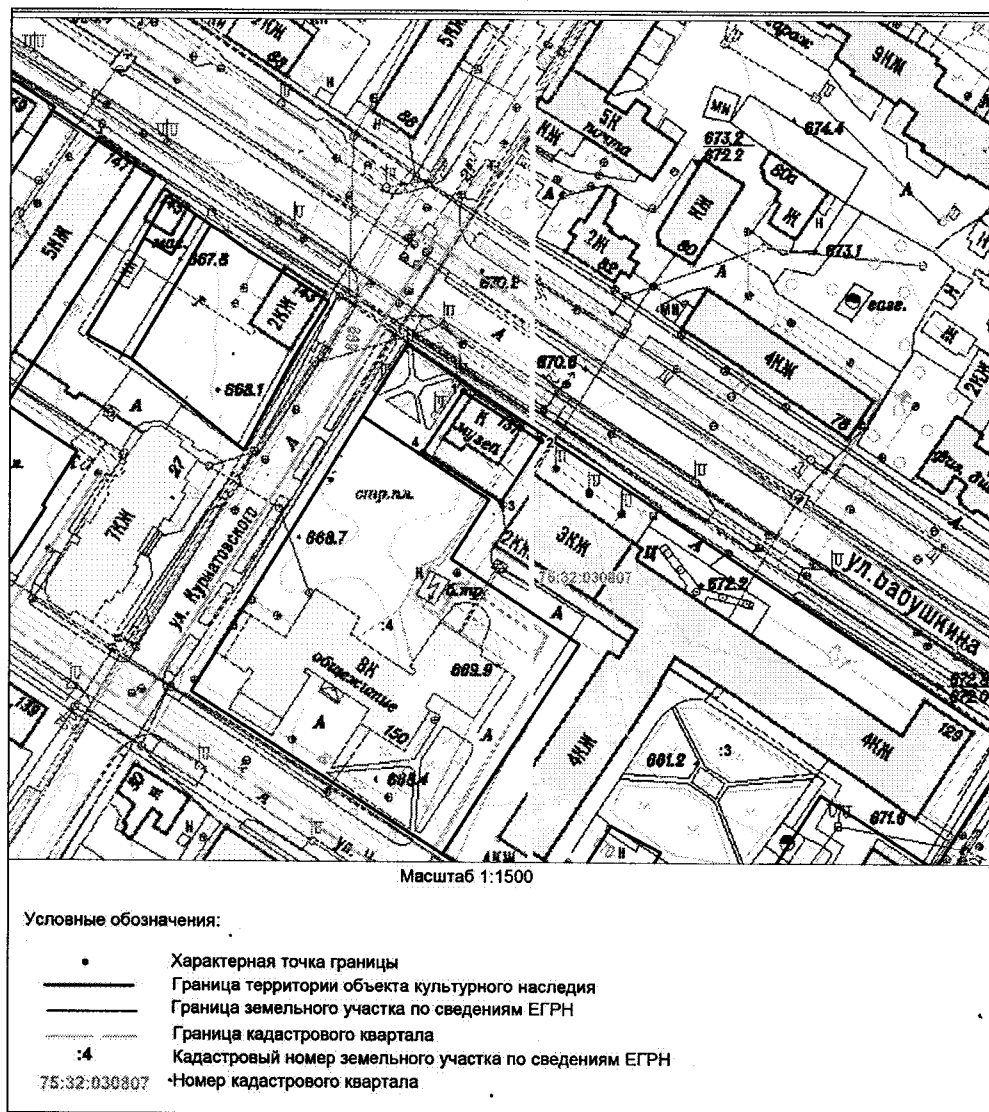
Режим использования и требования к осуществлению деятельности в границах территории объекта культурного наследия объекта культурного наследия «Мужская гимназия», ул. Бабушкина, 46

1. На территории памятника запрещаются строительство объектов капитального строительства и увеличение объемно-пространственных характеристик существующих на территории памятника объектов капитального строительства; проведение земляных, строительных, мелиоративных и иных работ, за исключением работ по сохранению объекта культурного наследия или его отдельных элементов, сохранению историко-градостроительной или природной среды объекта культурного наследия;

2. На территории памятника разрешается ведение хозяйственной деятельности, не противоречащей требованиям обеспечения сохранности объекта культурного наследия и позволяющей обеспечить функционирование объекта культурного наследия в современных условиях.

**ПРИЛОЖЕНИЕ № 12**  
к приказу Государственной службы  
по охране объектов культурного  
наследия Забайкальского края  
от «27» декабря 2018 года № 4-НПА

**Границы территории объекта культурного наследия  
«Дом Стрельцова Г.Д.», ул. Бабушкина, 139.**



Координаты поворотных точек границы территории объекта культурного наследия «Дом Стрельцова Г.Д.», ул. Бабушкина, 139:

1	657779.23	2350493.12
2	657766.39	2350514.80
3	657749.45	2350504.48
4	657762.45	2350482.69
1	657779.23	2350493.12

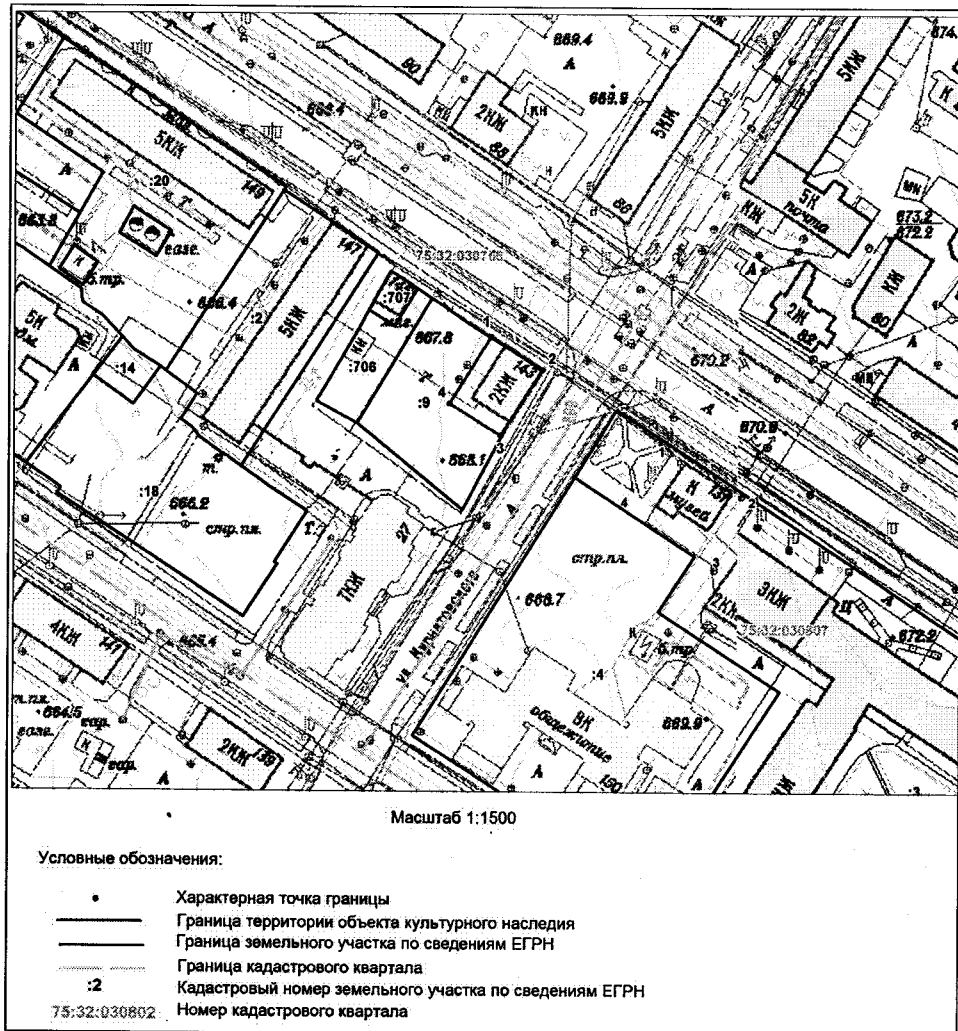
Режим использования и требования к осуществлению деятельности в границах территории объекта культурного наследия объекта культурного наследия «Дом Стрельцова Г.Д.», ул. Бабушкина,139

1. На территории памятника запрещаются строительство объектов капитального строительства и увеличение объемно-пространственных характеристик существующих на территории памятника объектов капитального строительства; проведение земляных, строительных, мелиоративных и иных работ, за исключением работ по сохранению объекта культурного наследия или его отдельных элементов, сохранению историко-градостроительной или природной среды объекта культурного наследия;

2. На территории памятника разрешается ведение хозяйственной деятельности, не противоречащей требованиям обеспечения сохранности объекта культурного наследия и позволяющей обеспечить функционирование объекта культурного наследия в современных условиях.

**ПРИЛОЖЕНИЕ № 13**  
к приказу Государственной службы  
по охране объектов культурного  
наследия Забайкальского края  
от «27» декабря 2018 года № 4-НПА

**Границы территории объекта культурного наследия  
«Дом Казачьего войска», ул. Бабушкина, 143.**



**Координаты поворотных точек границы территории  
объекта культурного наследия  
«Дом Казачьего войска», ул. Бабушкина, 143:**

1	657811.53	2350440.18
2	657802.50	2350455.37
3	657782.95	2350443.80
4	657791.84	2350428.61
1	657811.53	2350440.18

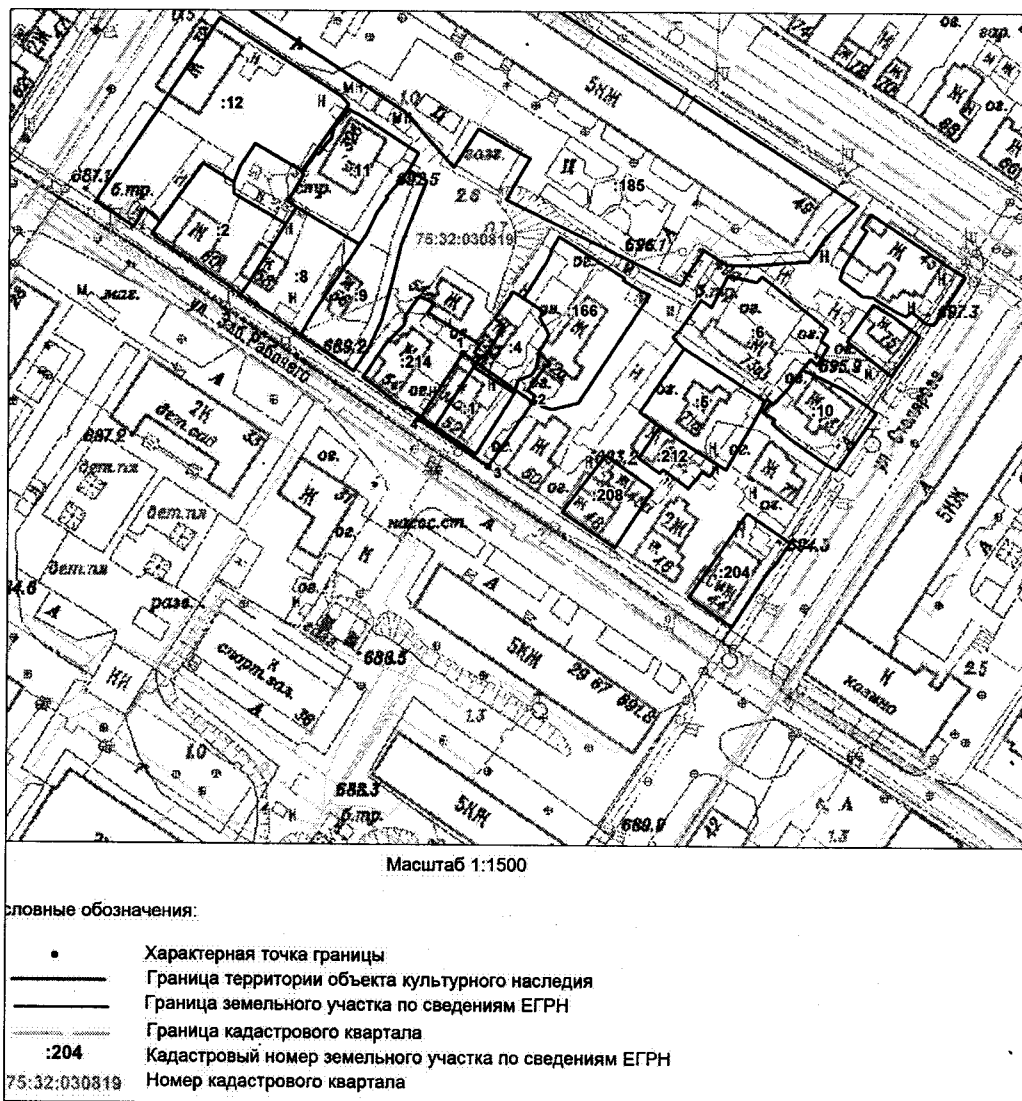
Режим использования и требования к осуществлению деятельности в границах территории объекта культурного наследия объекта культурного наследия «Дом Казачьего войска», ул. Бабушкина, 143

1. На территории памятника запрещаются строительство объектов капитального строительства и увеличение объемно-пространственных характеристик существующих на территории памятника объектов капитального строительства; проведение земляных, строительных, мелиоративных и иных работ, за исключением работ по сохранению объекта культурного наследия или его отдельных элементов, сохранению историко-градостроительной или природной среды объекта культурного наследия;

2. На территории памятника разрешается ведение хозяйственной деятельности, не противоречащей требованиям обеспечения сохранности объекта культурного наследия и позволяющей обеспечить функционирование объекта культурного наследия в современных условиях.

ПРИЛОЖЕНИЕ № 14  
к приказу Государственной службы  
по охране объектов культурного  
наследия Забайкальского края  
от «27» декабря 2018 года № 4-НПА

**Границы территории объекта культурного наследия  
«Дом жилой Троицина Р.М.», ул. Забайкальского рабочего, 52.**



Координаты поворотных точек границы территории  
объекта культурного наследия  
«Дом жилой Троицина Р.М.», ул. Забайкальского рабочего, 52:

1	656751.40	2351762.70
2	656739.29	2351781.33
3	656722.39	2351770.31
4	656734.01	2351751.94
1	656751.40	2351762.70

Режим использования и требования к осуществлению деятельности в границах территории объекта культурного наследия объекта культурного наследия «Дом жилой Троицина Р.М.», ул. Забайкальского рабочего, 52

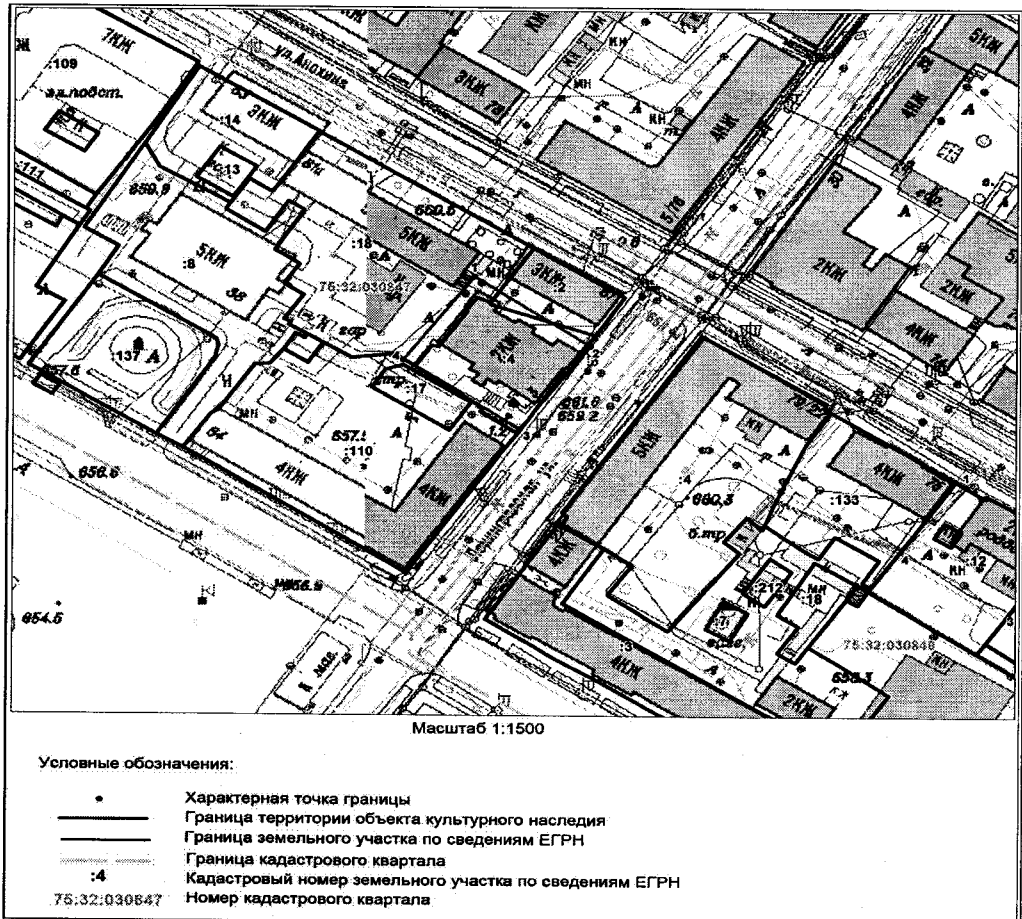
1. На территории памятника запрещаются строительство объектов капитального строительства и увеличение объемно-пространственных характеристик существующих на территории памятника объектов капитального строительства; проведение земляных, строительных, мелиоративных и иных работ, за исключением работ по сохранению объекта культурного наследия или его отдельных элементов, сохранению историко-градостроительной или природной среды объекта культурного наследия;

2. На территории памятника разрешается ведение хозяйственной деятельности, не противоречащей требованиям обеспечения сохранности объекта культурного наследия и позволяющей обеспечить функционирование объекта культурного наследия в современных условиях.



**ПРИЛОЖЕНИЕ № 15**  
к приказу Государственной службы  
по охране объектов культурного  
наследия Забайкальского края  
от «27» декабря 2018 года № 4-НПА

**Границы территории объекта культурного наследия  
«Дом Гражданского губернатора», ул. Ленинградская, 3.**



**Координаты поворотных точек границы территории  
объекта культурного наследия  
«Дом Гражданского губернатора», ул. Ленинградская, 3:**

1	656774.52	2350571.90
2	656752.70	2350604.47
3	656724.99	2350585.80
4	656746.67	2350552.94
1	656774.52	2350571.90

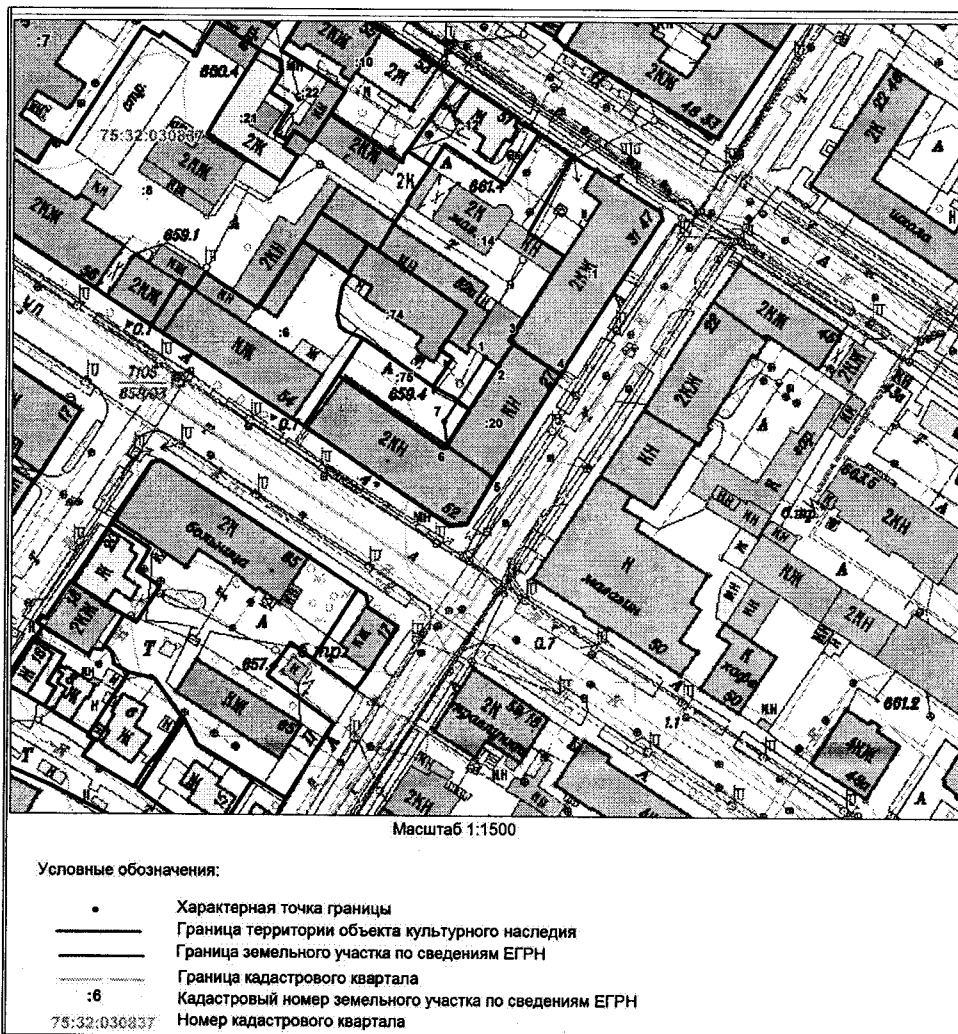
Режим использования и требования к осуществлению деятельности в границах территории объекта культурного наследия объекта культурного наследия «Дом Гражданского губернатора», ул. Ленинградская, 3

1. На территории памятника запрещаются строительство объектов капитального строительства и увеличение объемно-пространственных характеристик существующих на территории памятника объектов капитального строительства; проведение земляных, строительных, мелиоративных и иных работ, за исключением работ по сохранению объекта культурного наследия или его отдельных элементов, сохранению историко-градостроительной или природной среды объекта культурного наследия;

2. На территории памятника разрешается ведение хозяйственной деятельности, не противоречащей требованиям обеспечения сохранности объекта культурного наследия и позволяющей обеспечить функционирование объекта культурного наследия в современных условиях.

**ПРИЛОЖЕНИЕ № 16**  
к приказу Государственной службы  
по охране объектов культурного  
наследия Забайкальского края  
от «27» декабря 2018 года № 4-НПА

**Границы территории объекта культурного наследия  
«Торговый дом Красикова», ул. 9-го Января, 27**



**Координаты поворотных точек границы территории  
объекта культурного наследия «Торговый дом Красикова»,  
ул. 9-го Января, 27:**

1	656393.71	2351108.49
2	656391.35	2351112.32
3	656398.10	2351116.45
4	656389.60	2351130.36
5	656359.12	2351111.73
6	656367.84	2351098.21
7	656374.92	2351097.16
1	656393.71	2351108.49

Режим использования и требования к осуществлению деятельности в границах территории объекта культурного наследия объекта культурного наследия «Торговый дом Красикова»,  
ул. 9-го Января, 27

1. На территории памятника запрещаются строительство объектов капитального строительства и увеличение объемно-пространственных характеристик существующих на территории памятника объектов капитального строительства, проведение земляных, строительных, мелиоративных и иных работ, за исключением работ по сохранению объекта культурного наследия или его отдельных элементов, сохранению историко-градостроительной или природной среды объекта культурного наследия;

2. На территории памятника разрешается ведение хозяйственной деятельности, не противоречащей требованиям обеспечения сохранности объекта культурного наследия и позволяющей обеспечить функционирование объекта культурного наследия в современных условиях.

---